

DC à la carte




Rue Zénobe Gramme 13, 4280 Hannut
64034B0894/00A000

[Lieu](#)
[Environs](#)
[Cadastre](#)
[Plan régional](#)
[Amenagement du territoire](#)
[Sol et sous-sol](#)
[Eau](#)
[Nature](#)
[Droit de préemption](#)
[Patrimoine immobilier](#)
[Cartes historiques](#)
[Autres cartes](#)

Dossier: 25-00-4696/001

Rue Zénobe Gramme 13, 4280 Hannut

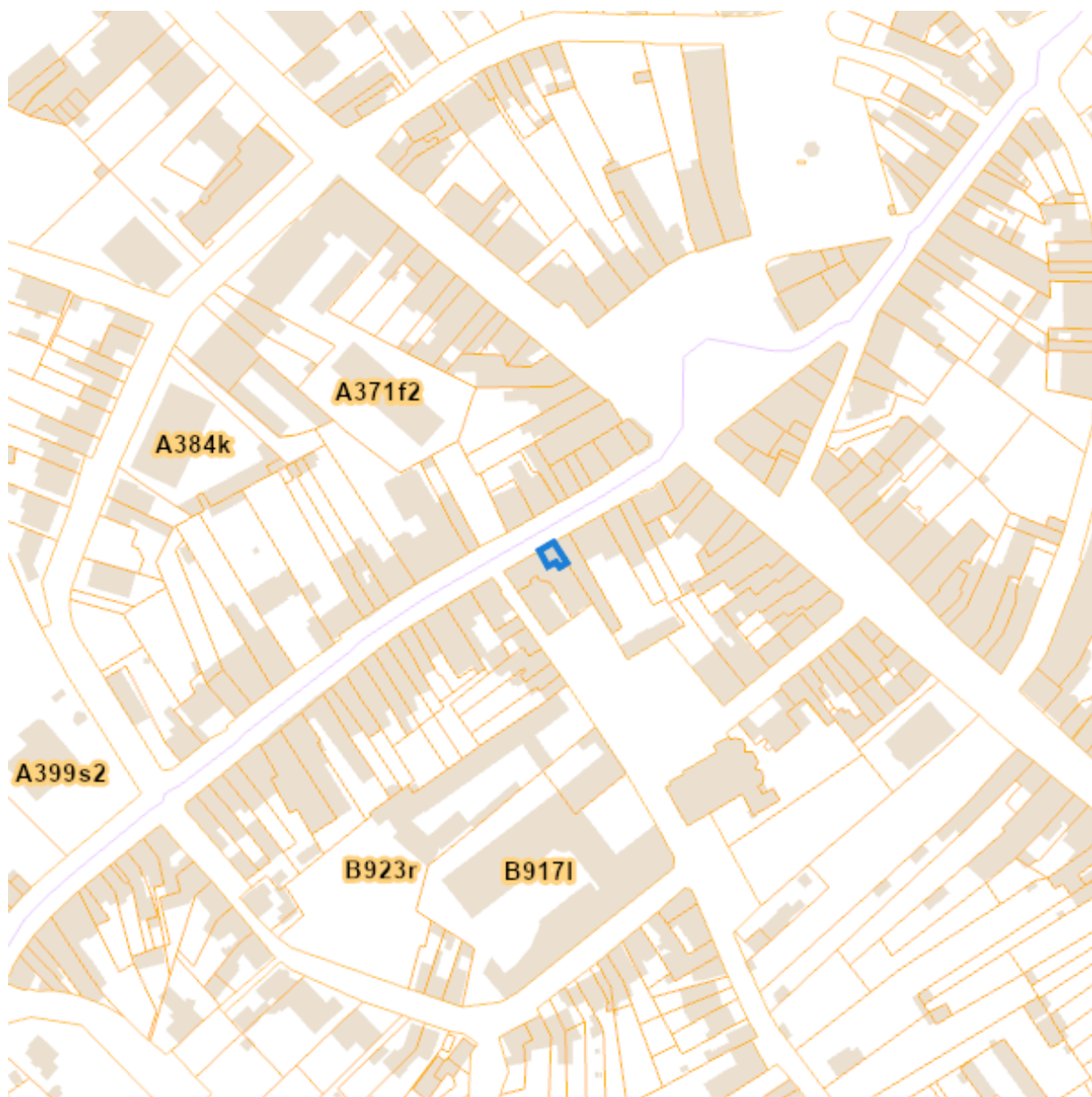
Lieu



Dossier: 25-00-4696/001

Document: DC à la carte - WALFRA - DC
Cartes: 13/11/2025 - 0f7qyw14zyjiqya24wqtorholbo259sokoryr4ej

Environs



Cadastre

Situation la plus récente



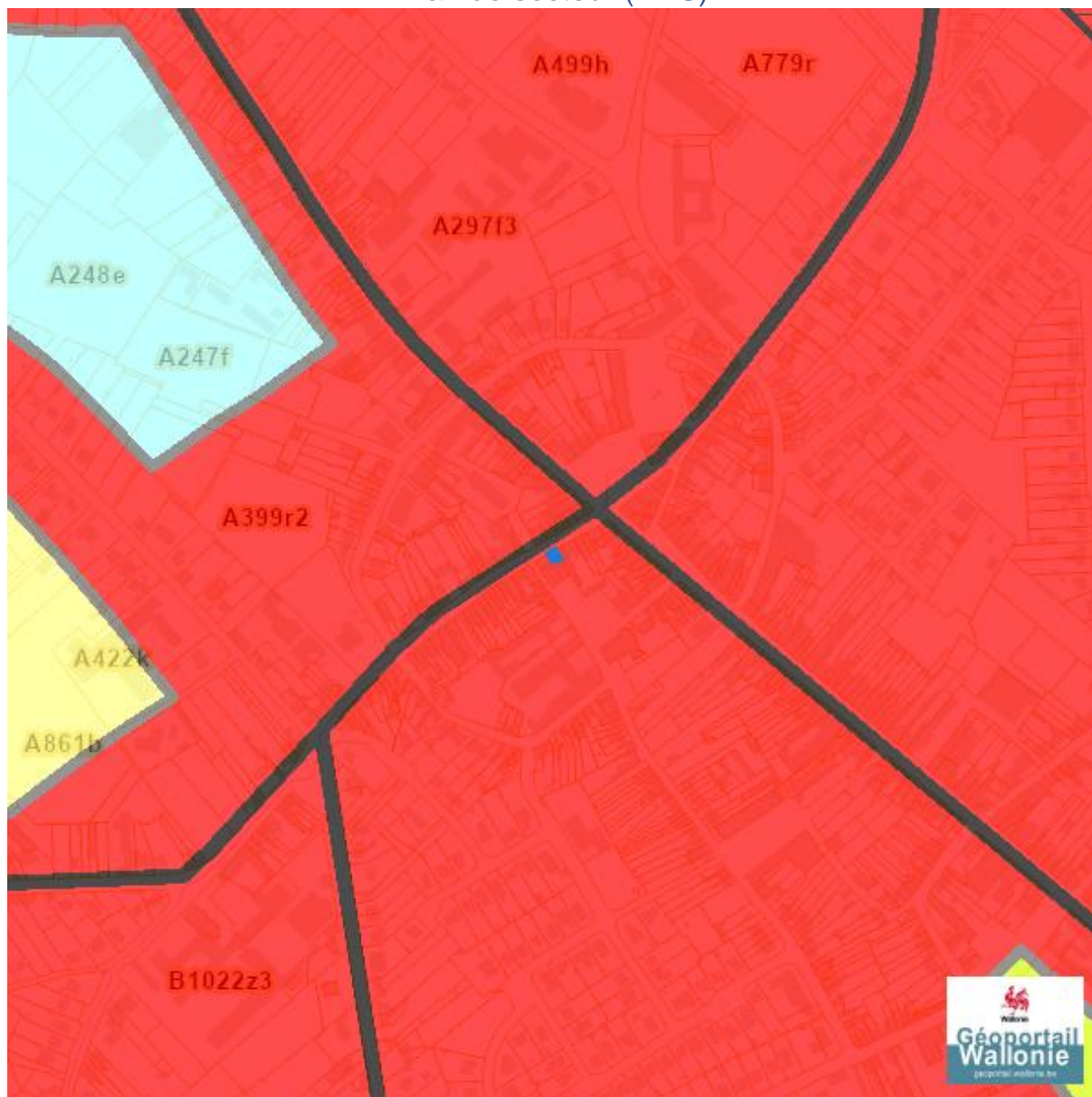
eservices.minfin.fgov.be

Dossier: 25-00-4696/001

Dossier: 25-00-4696/001






























Plan régional

Plan de secteur (PDS)



Dossier: 25-00-4696/001

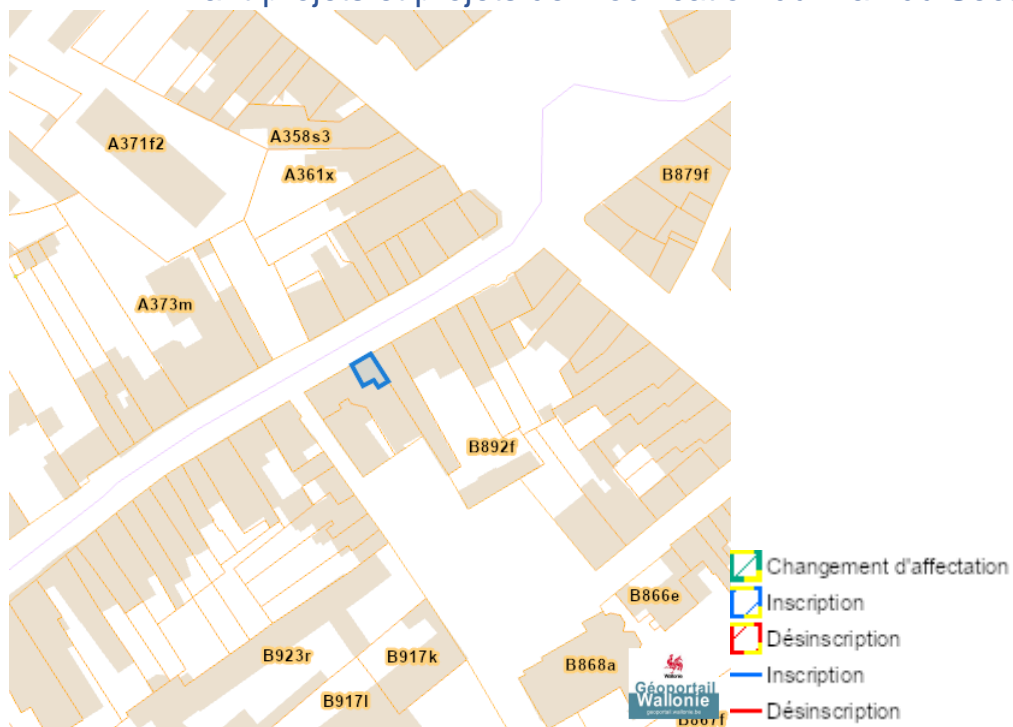
Rue Zénobe Gramme 13, 4280 Hannut

	Habitat
	Habitat à caractère rural
	Habitat vert
	Services publics et équipements communautaires
	Centre d'enfouissement technique
	Centre d'enfouissement technique désaffecté
	Loisirs
	Servitude particulière
	Activité économique mixte
	Activité économique industrielle
	Activité économique spécifique Agro-Economique
	Activité économique spécifique Grande Distribution
	Activité économique spécifique Risque majeur
	Dépendances d'extraction
	Extraction à destination agricole
	Extraction à destination forestière
	Extraction à destination espaces verts
	Extraction à destination zone naturelle
	Aménagement communal concerté
	Aménagement communal concerté à caractère économique
	Enjeu communal
	Enjeu régional
	Agricole
	Forestière
	Espaces verts
	Naturelle
	Parc
	Eau
	Non affectée ("zone blanche")

Dossier: 25-00-4696/001

Rue Zénobe Gramme 13, 4280 Hannut

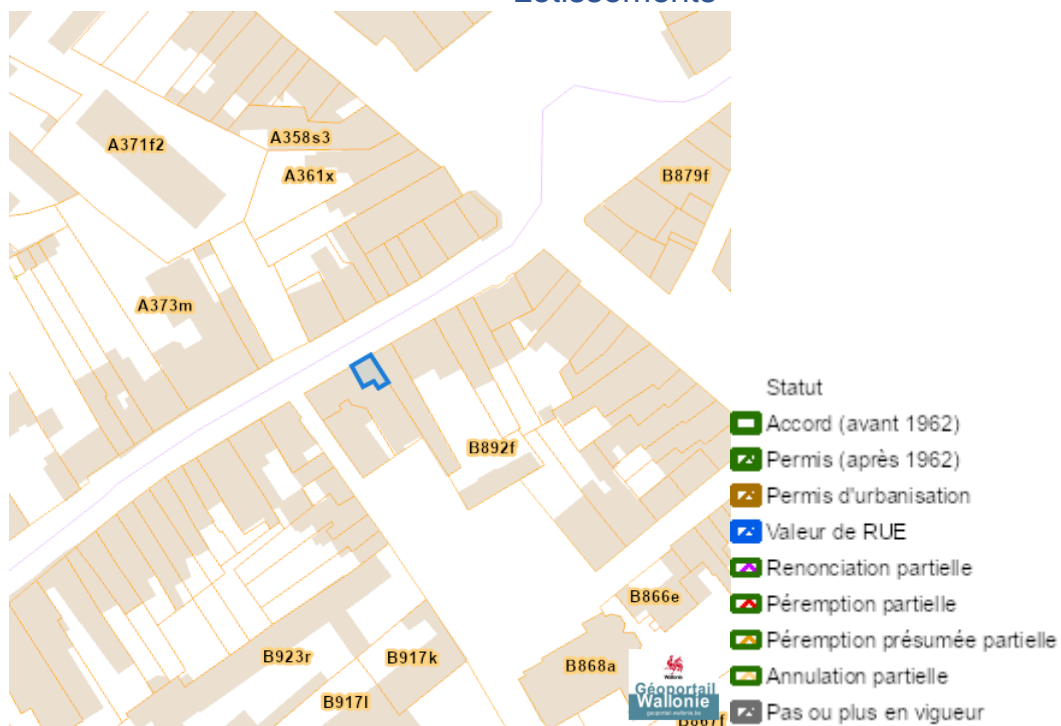
Avant-projets et projets de modification du Plan du Secteur



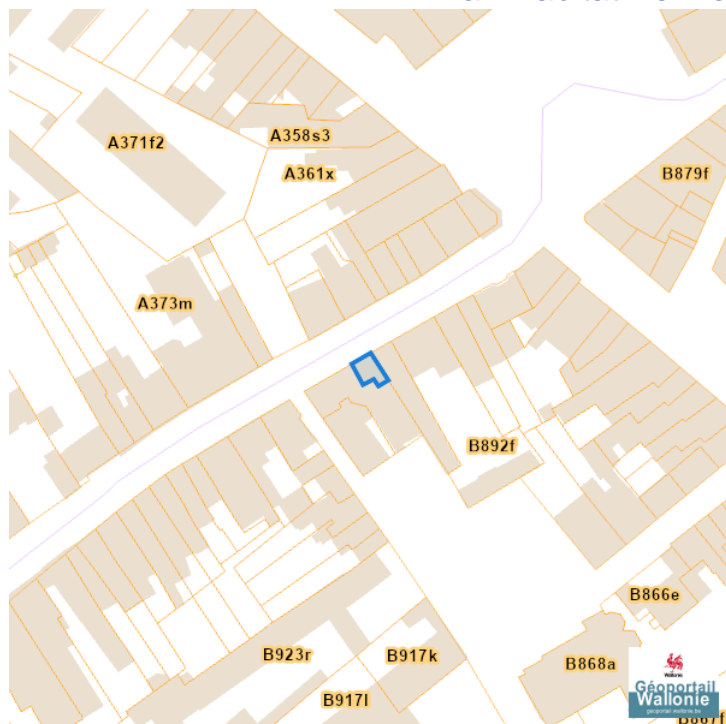
Dossier: 25-00-4696/001

Aménagement du territoire

Lotissements

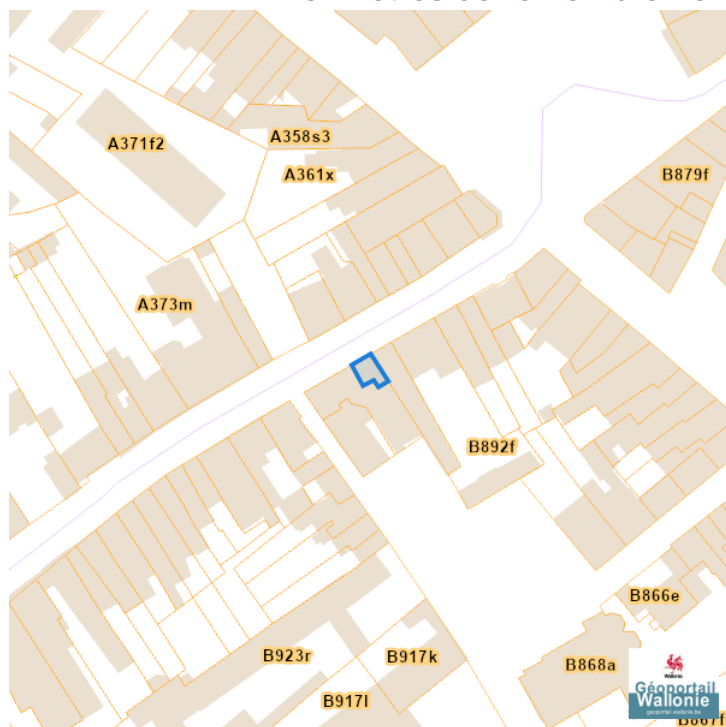


Plan Habitat Permanent

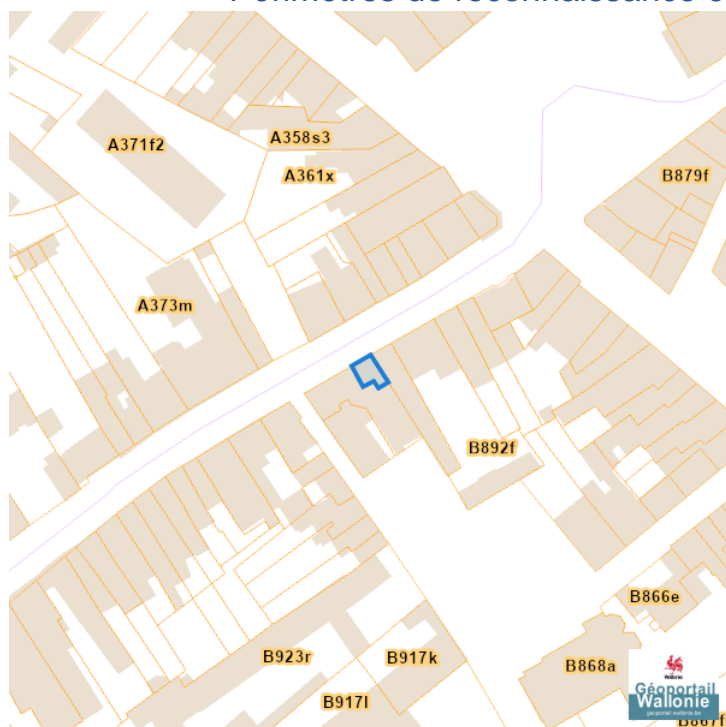


Dossier: 25-00-4696/001

Périmètres de remembrement urbain (PRU)




Périmètres de reconnaissance économique (PRE)

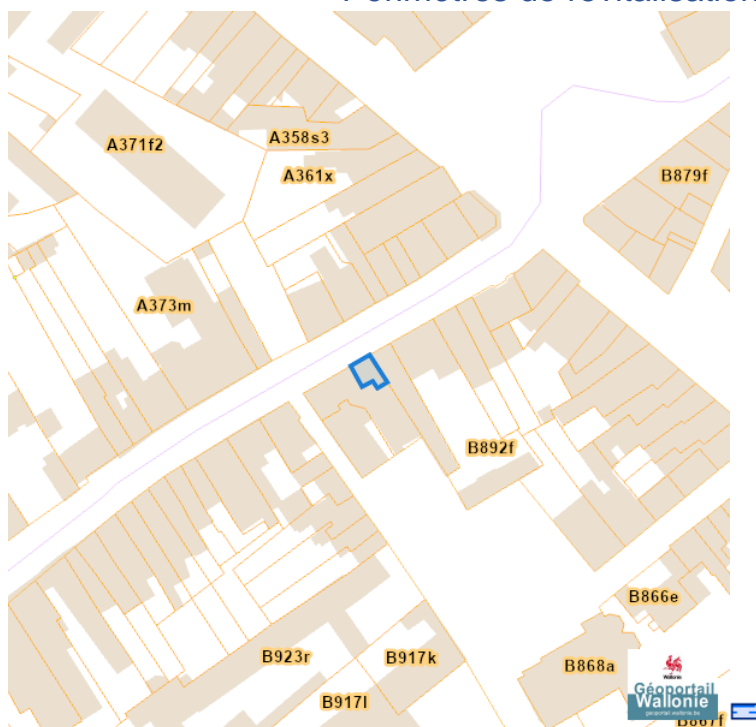


Rue Zénobe Gramme 13, 4280 Hannut

Périmètres de rénovation urbaine



Périmètres de revitalisation urbaine



Dossier: 25-00-4696/001

Schéma d'Orientation Local (SOL)

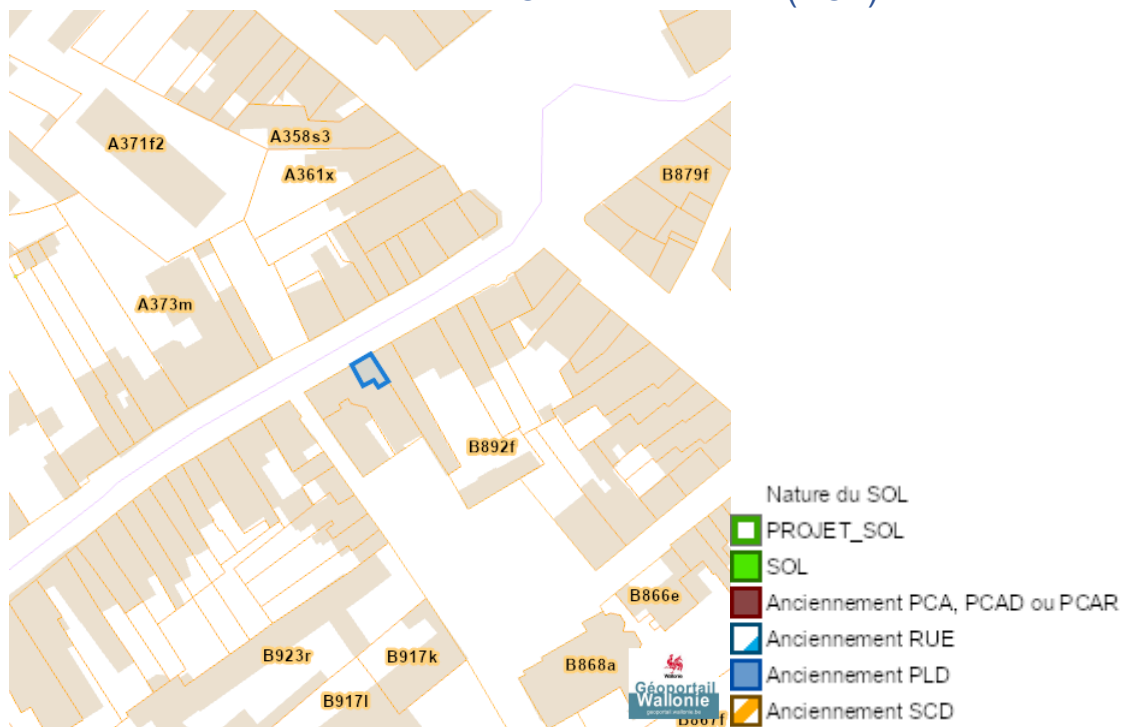
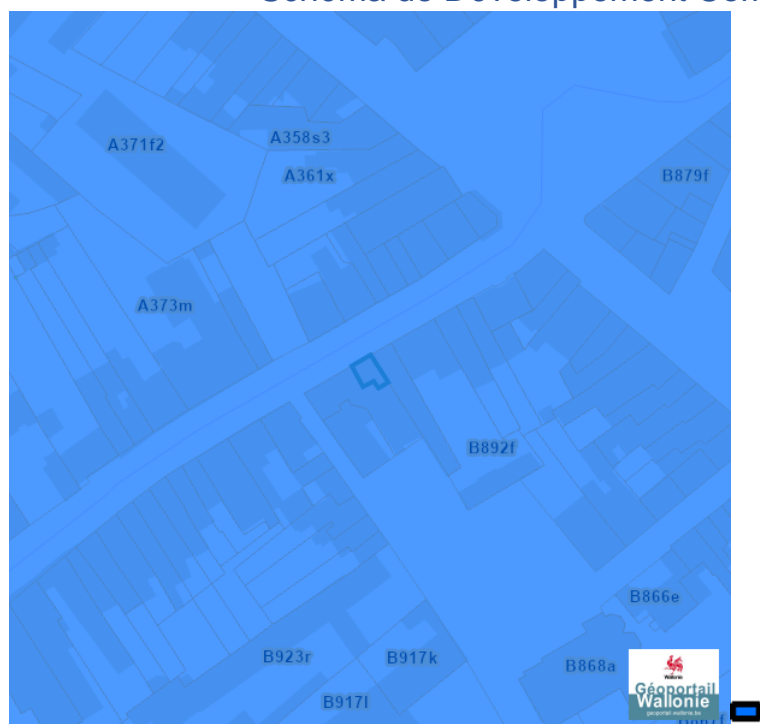
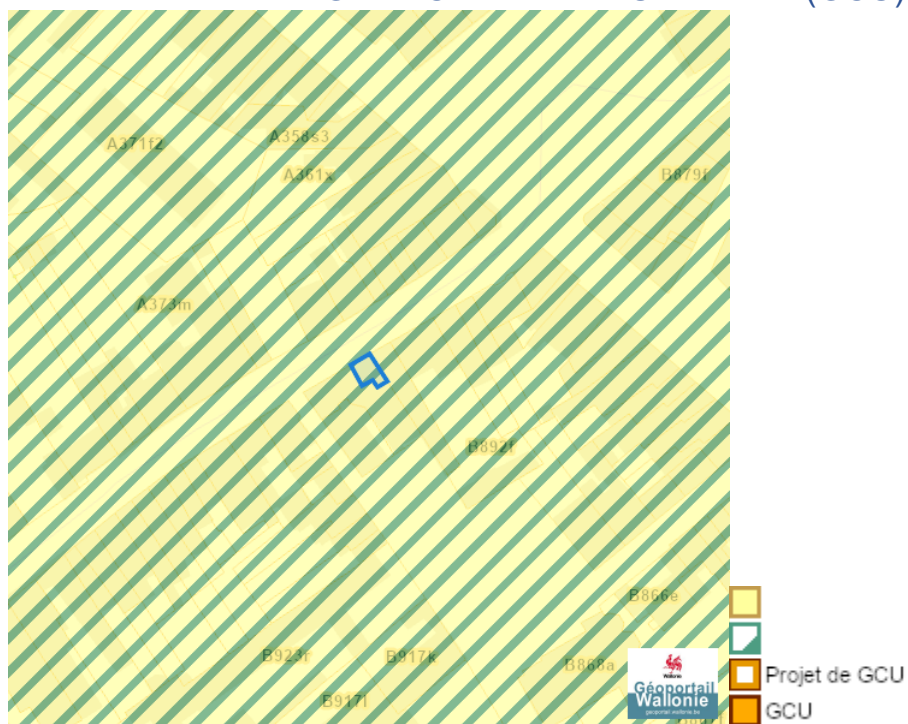


Schéma de Développement Communal (SDC)



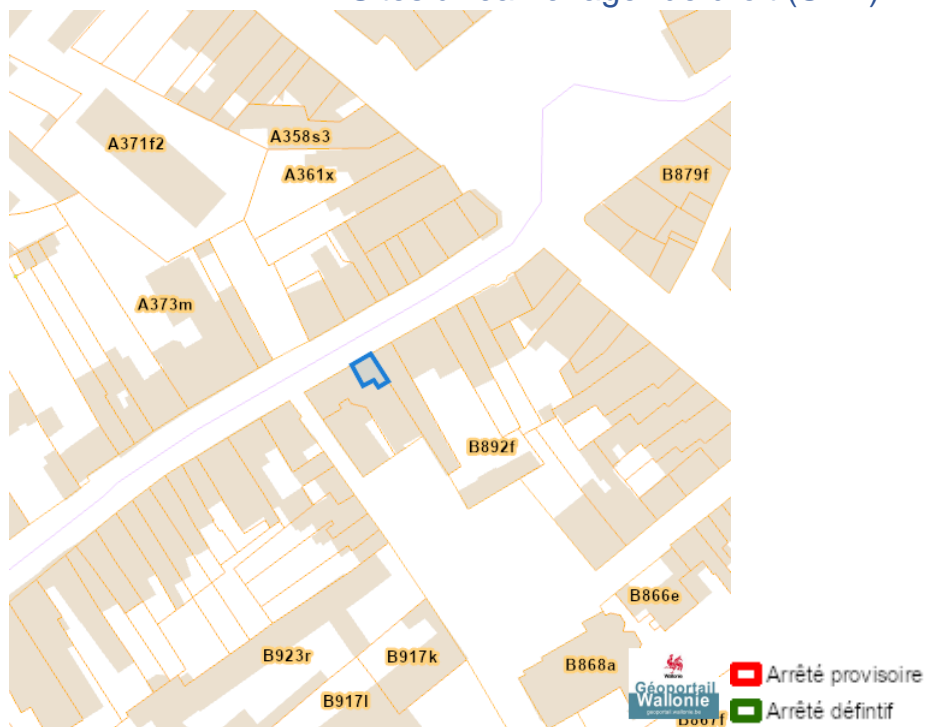
Guide Communal d'Urbanisme (GCU)



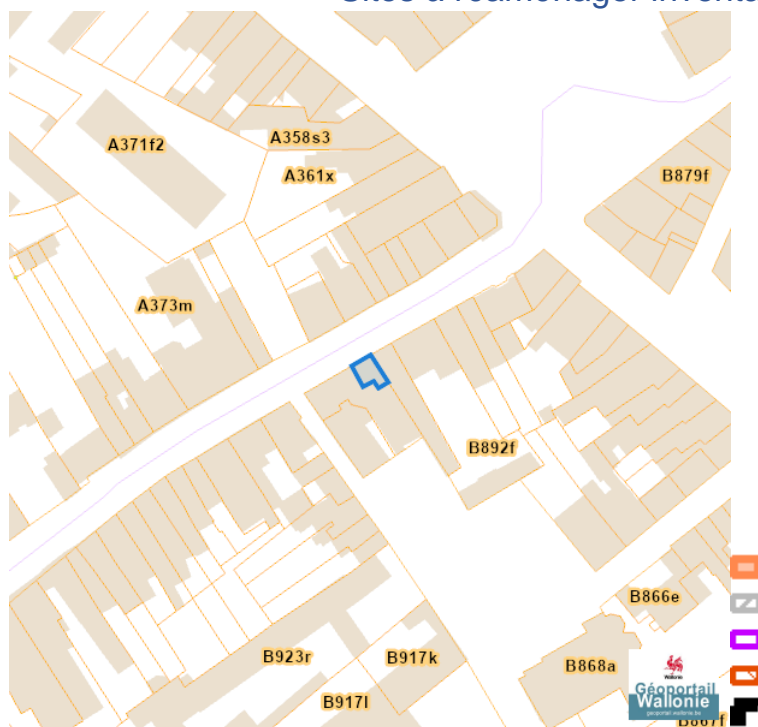
Guide Régional d'Urbanisme (GRU)



Sites à réaménager de droit (SAR)



Sites à réaménager inventaire (ISA)



Rue Zénobe Gramme 13, 4280 Hannut

Taxation des bénéfices résultant d'une révision du plan de secteur

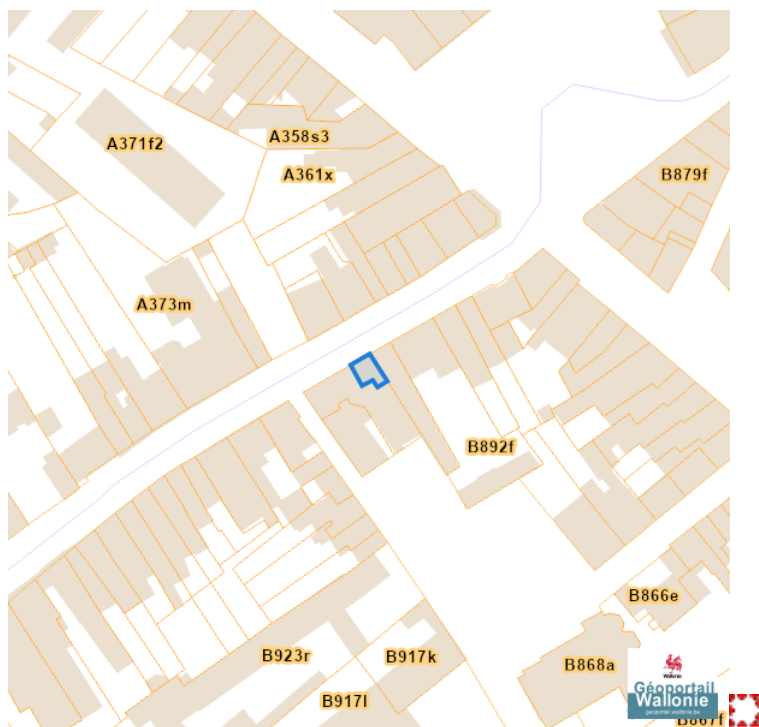
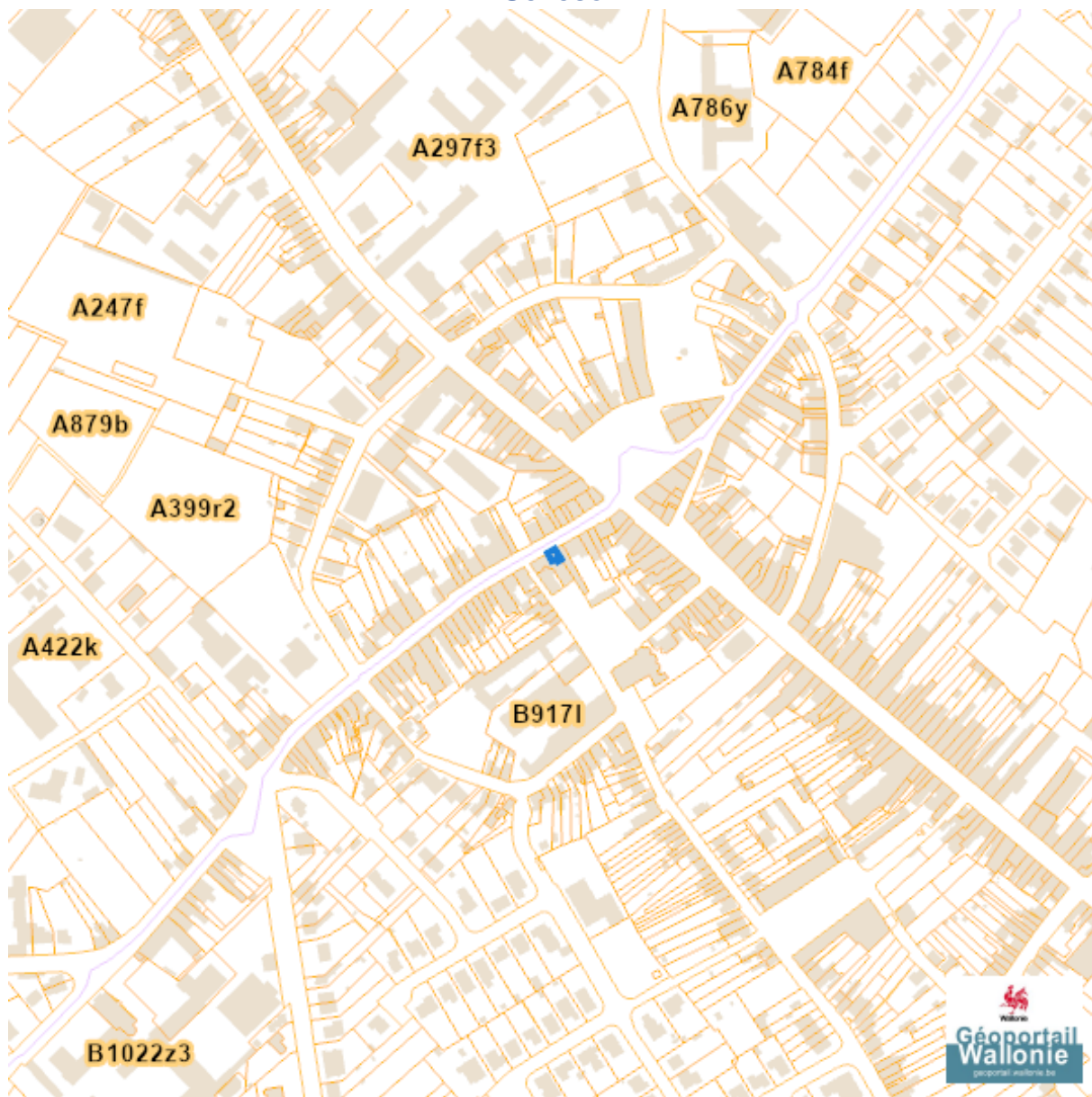


Schéma de Développement du Territoire (SDT)



Dossier: 25-00-4696/001

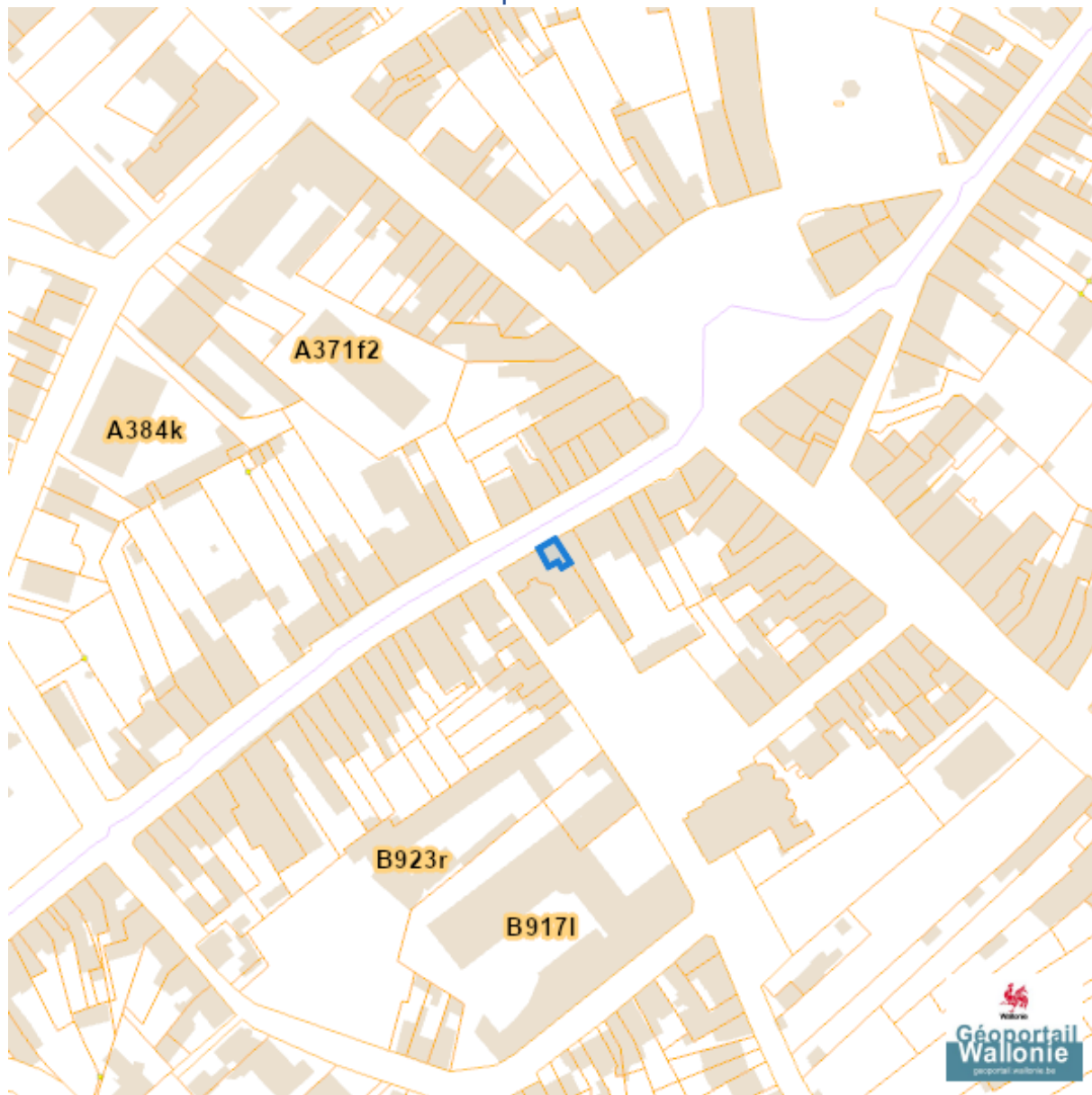
Seveso



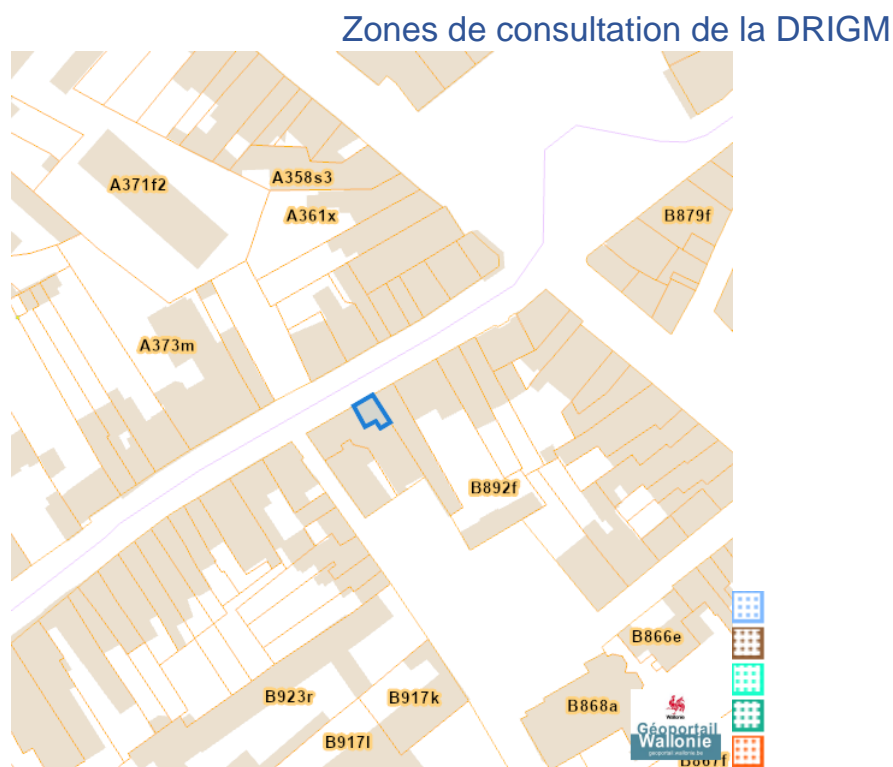
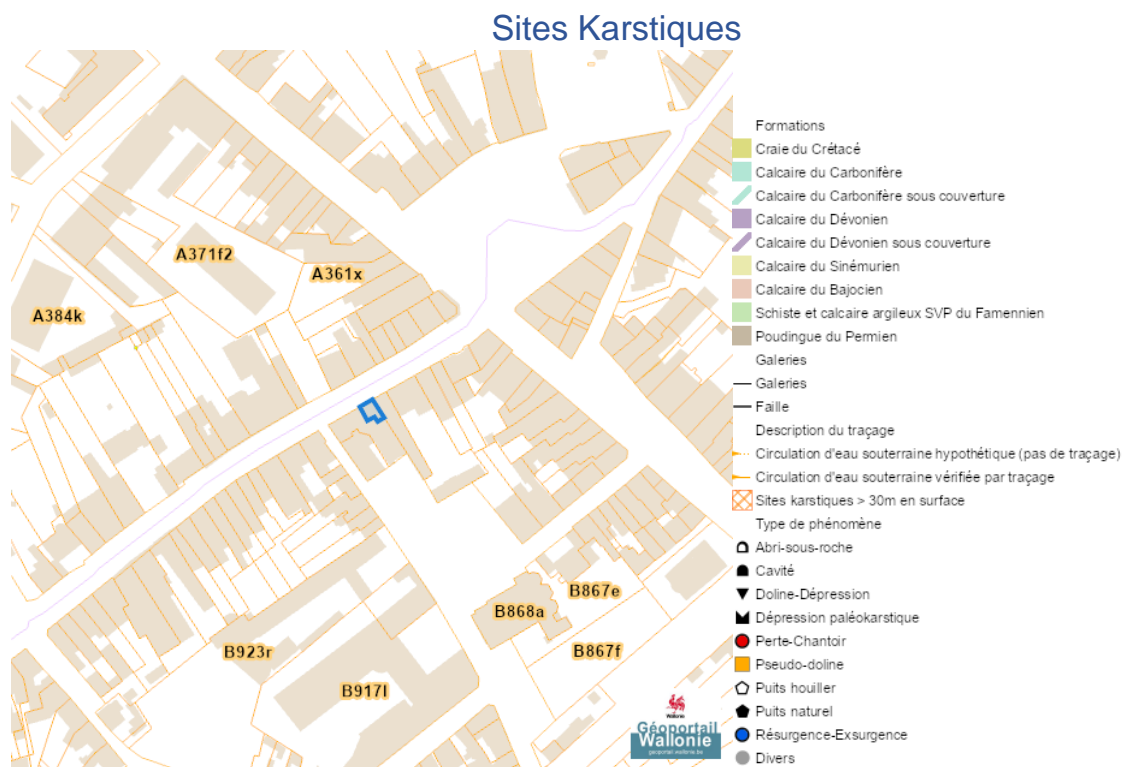
Dossier: 25-00-4696/001

Sol et sous-sol

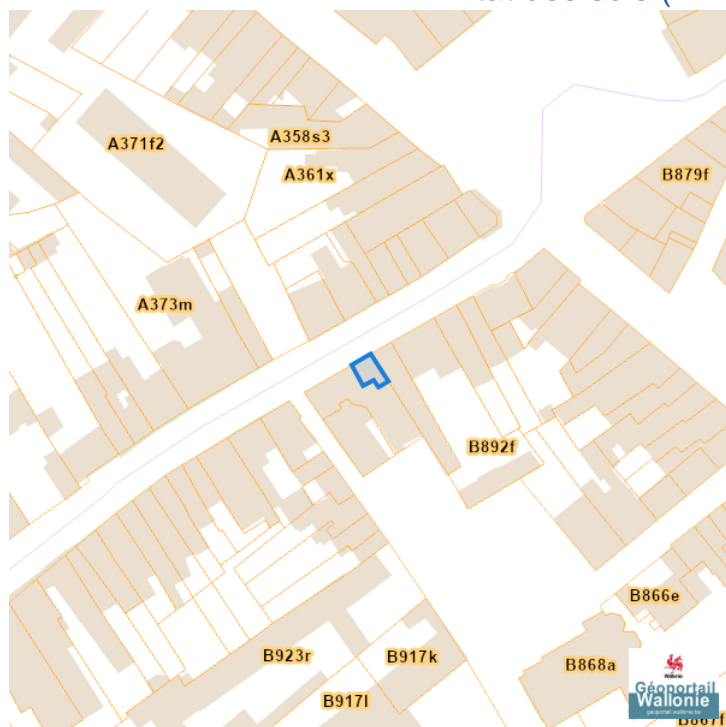
Occupation du sol



Dossier: 25-00-4696/001



Etat des sols (BDES)

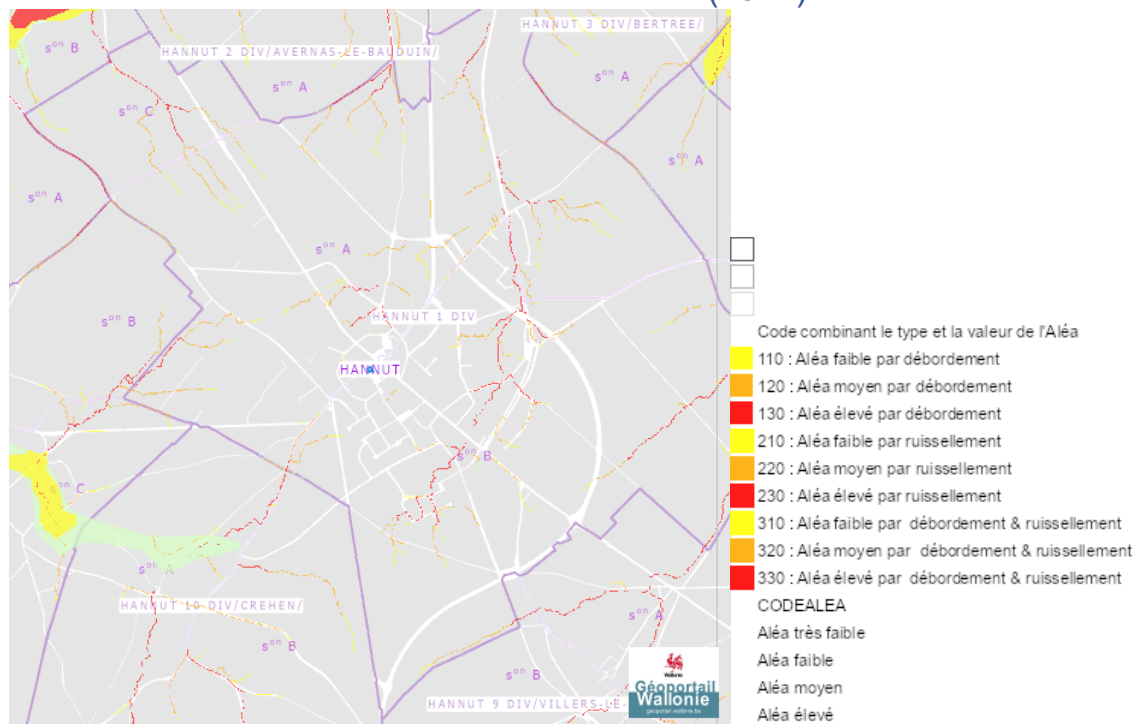


Concessions minières

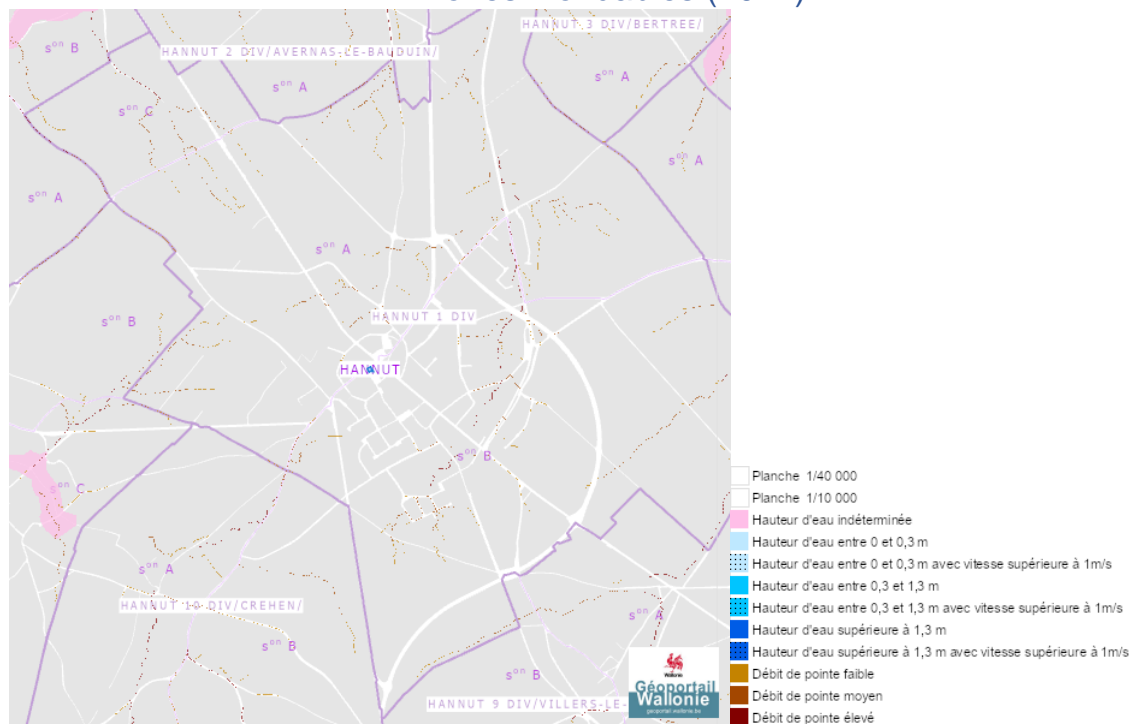


Eau

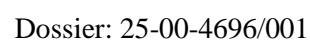
Aléa d'inondation (2021)



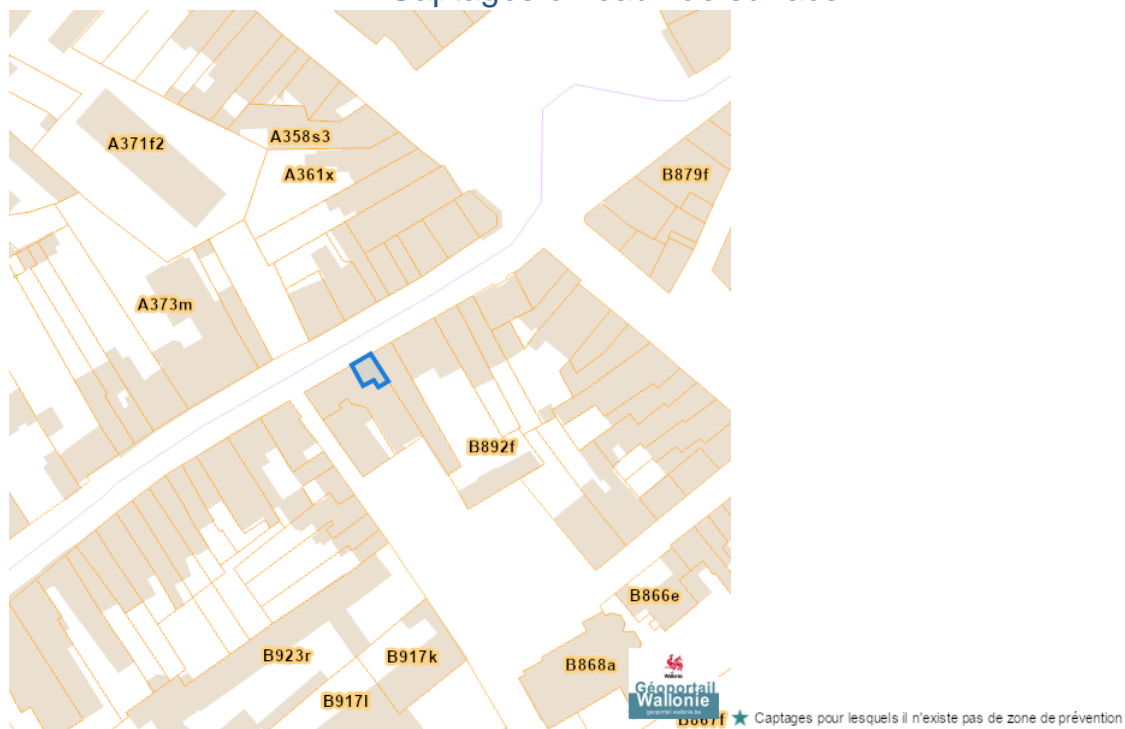
Zones inondables (2021)



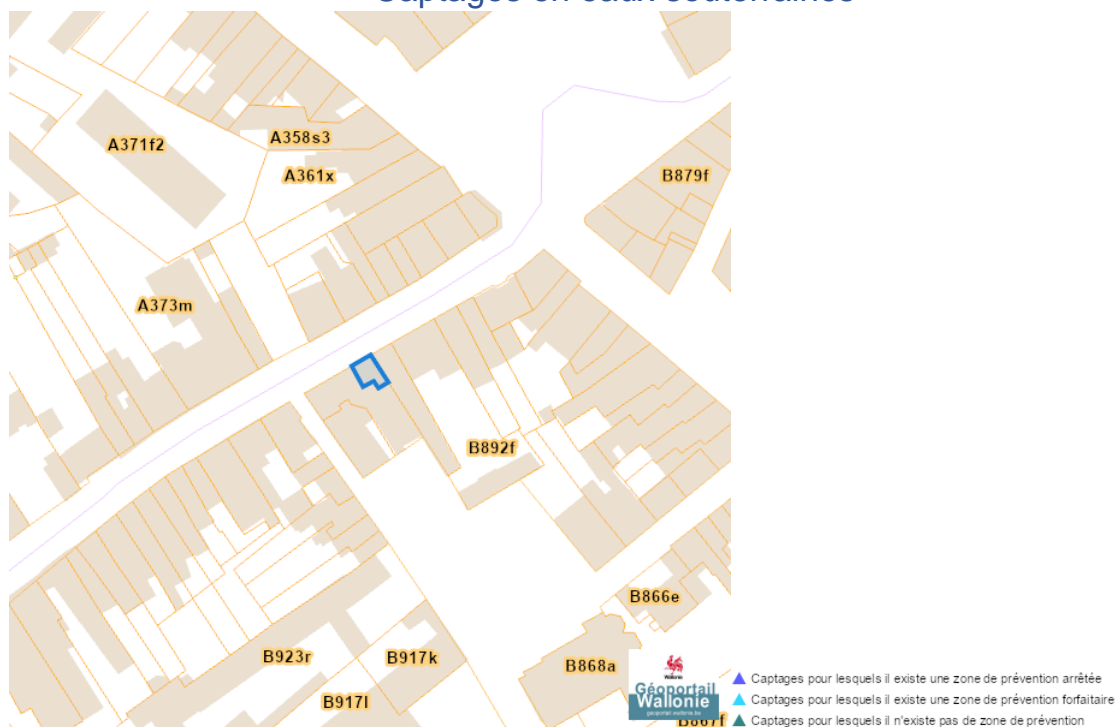
Dossier: 25-00-4696/001



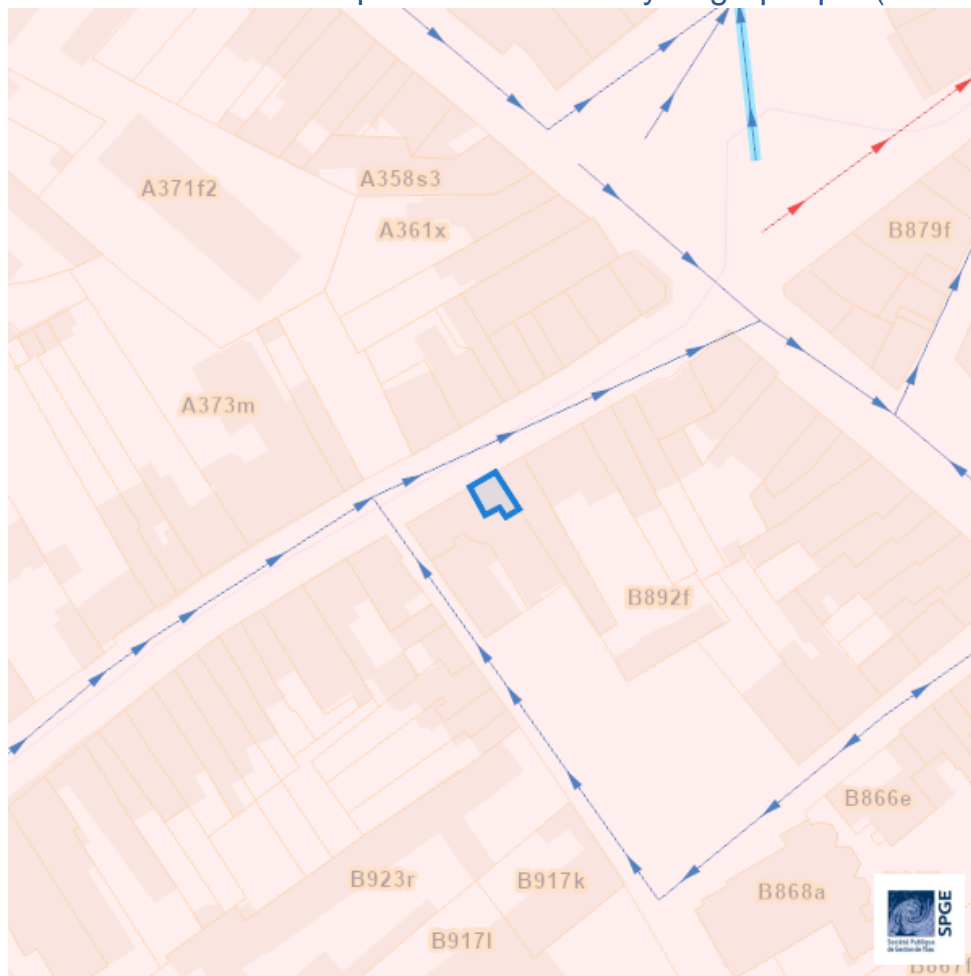
Captages en eaux de surface




































Captages en eaux souterraines

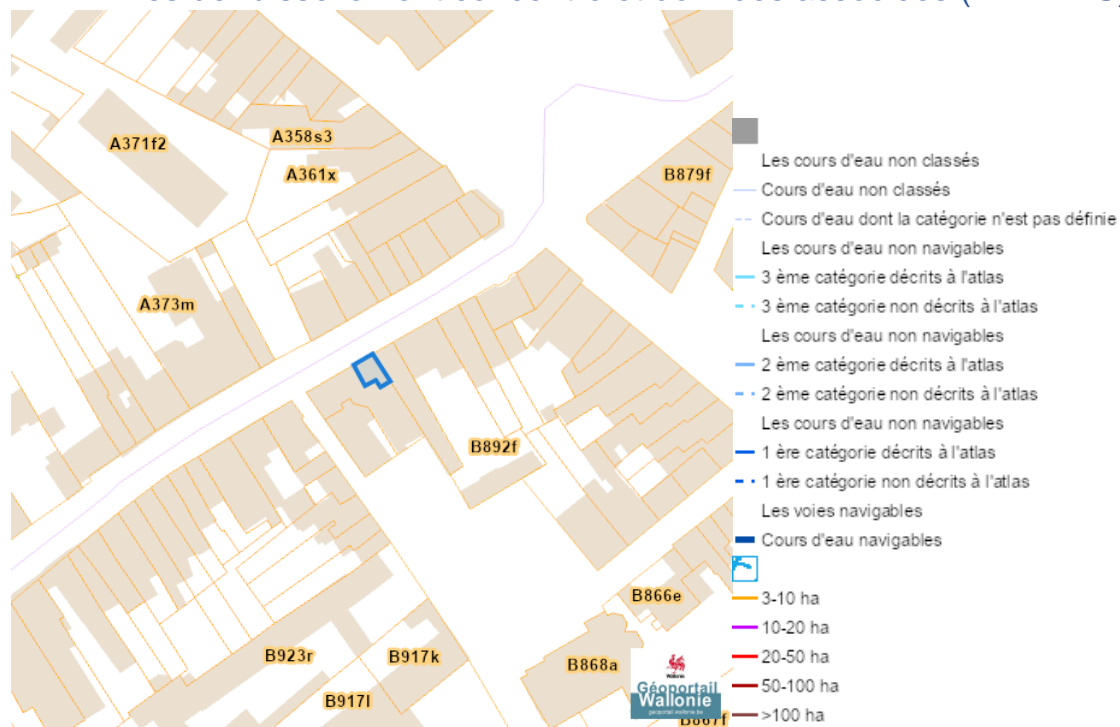


Plan d'Assainissement par Sous-bassin Hydrographique (PASH)



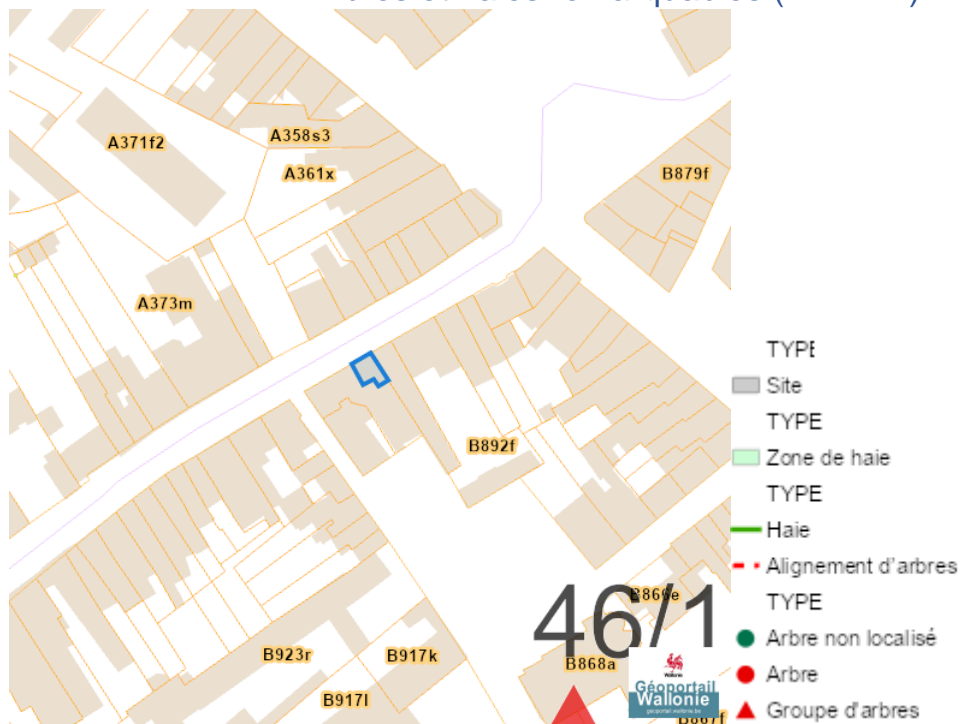
- Assainissement collectif
 -  Collectif | Collectif (RAC), <Null>
 -  Collectif hors zone urbanisable
- Assainissement autonome
 -  Autonome | Autonome (RAA), <Null>
- Assainissement transitoire
 -  Transitoire
- Collecteurs gravitaires
 -  Collecteur gravitaire - Existant (localisation vérifiée)
 -  Collecteur gravitaire - Existant (schématique, localisation à vérifier)
 -  Collecteur gravitaire - En construction
 -  Collecteur gravitaire - Existence à vérifier auprès commune
- Collecteurs sous pression
 -  Collecteur sous pression - Existant (localisation vérifiée)
 -  Collecteur sous pression - Existant (localisation à vérifier)
 -  Collecteur sous pression - En construction
 -  Collecteur sous pression - Existence à vérifier auprès commune
- Type de système
 -  Strictement eaux usées
 -  Strictement eaux claires
- Unitaire (eaux usées et claires)
- Egout gravitaire
 -  Egout gravitaire - Existant (localisation vérifiée)
 -  Egout gravitaire - Existant (schématique, localisation à vérifier)
 -  Egout gravitaire - En construction
 -  Egout gravitaire - Existence à vérifier auprès commune
- Egout sous pression
 -  Egout sous pression - Existant (localisation vérifiée)
 -  Egout sous pression - Existant (schématique, localisation à vérifier)
 -  Egout sous pression - En construction
 -  Egout sous pression - Existence à vérifier auprès commune
- SP assainissement
 -  Existant
 -  En construction
 -  A réaliser
- SP démergement
 -  Existant
 -  En construction
 -  A réaliser
- Publiques
 -  Existant
 -  En construction
 -  A réaliser
 -  A déclasser
 -  Hors Wallonie

Axes de ruissellement concentré et données associées (LIDAXES)

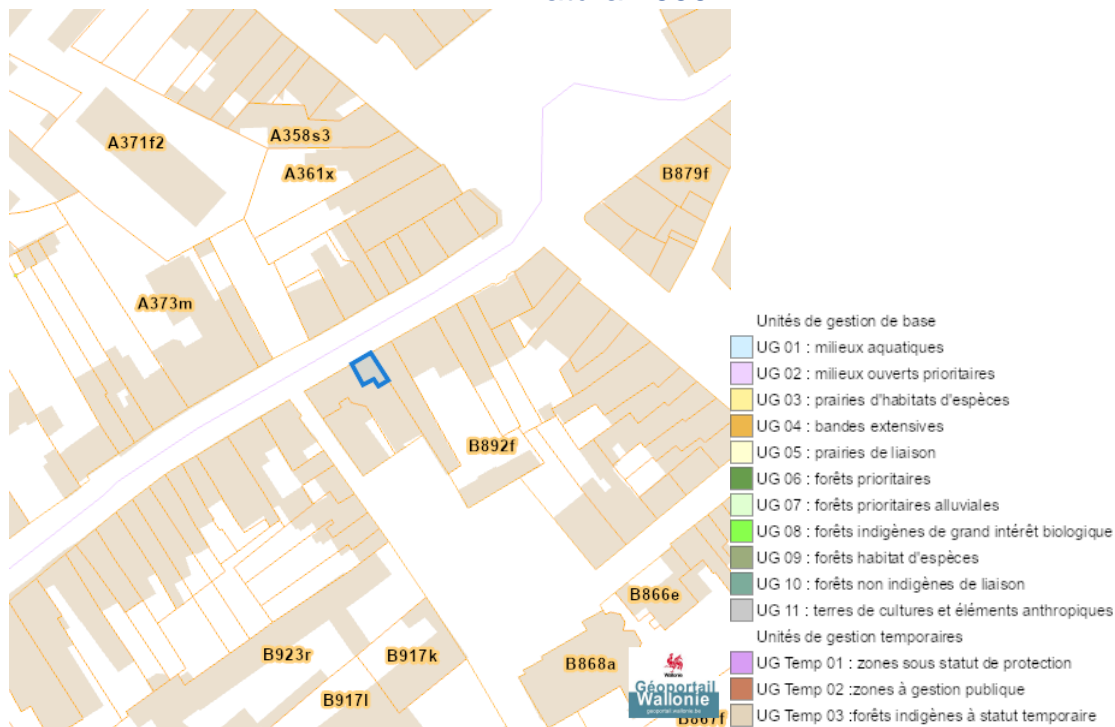


Nature

Arbres et haies remarquables (AHREM)



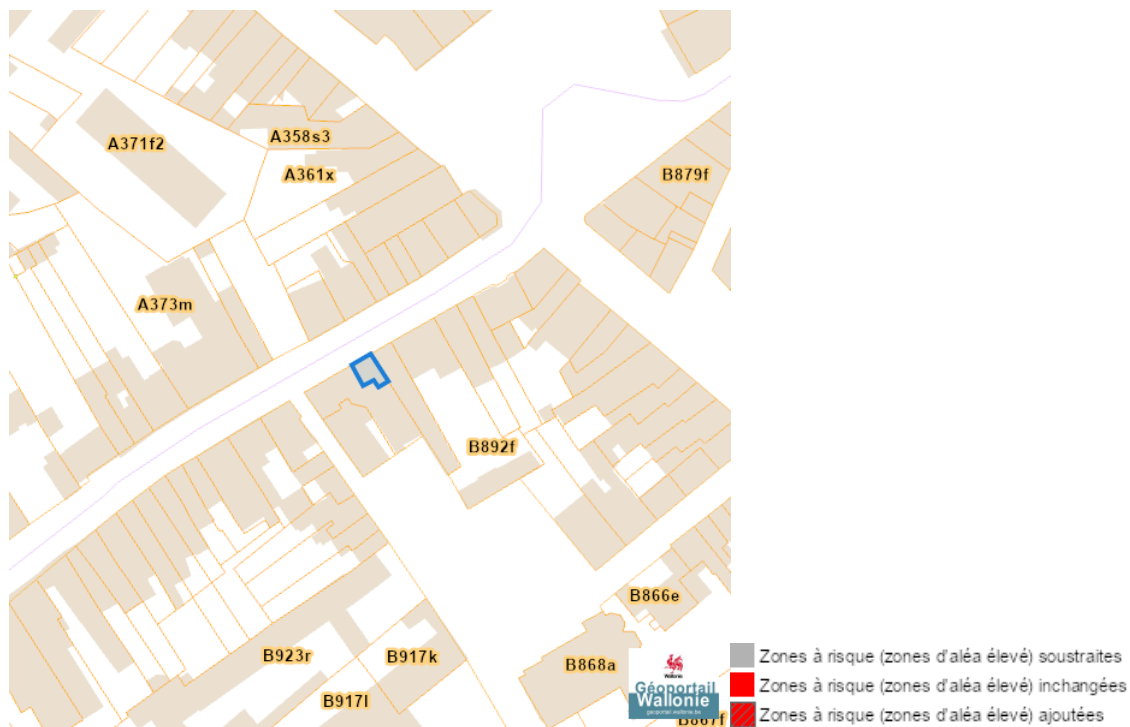
Natura 2000



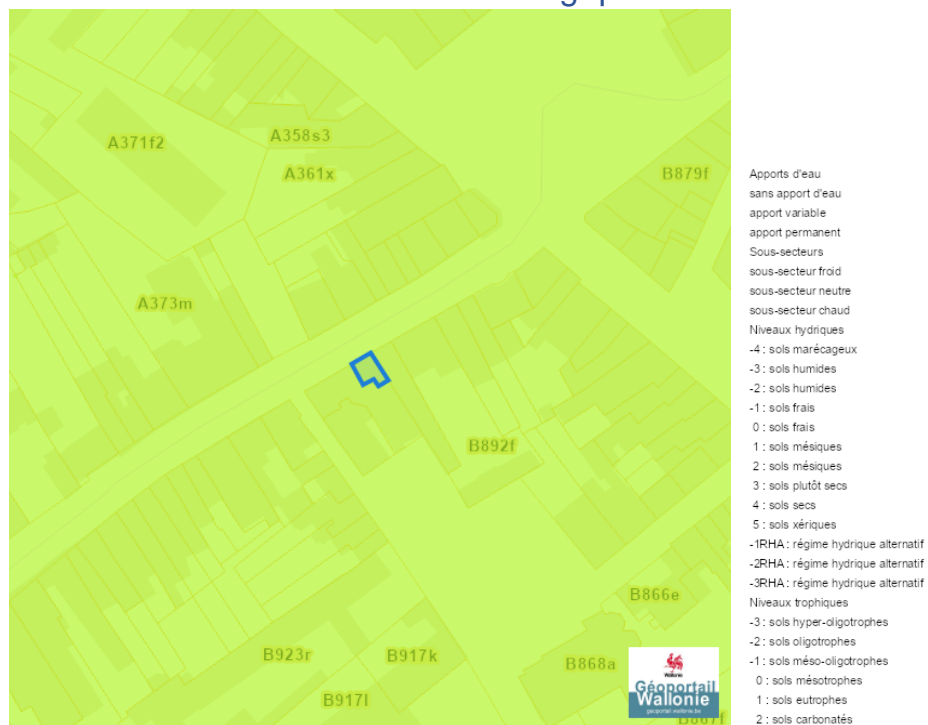
Dossier: 25-00-4696/001

Rue Zénobe Gramme 13, 4280 Hannut

Loi sur le contrat d' assurance terrestre

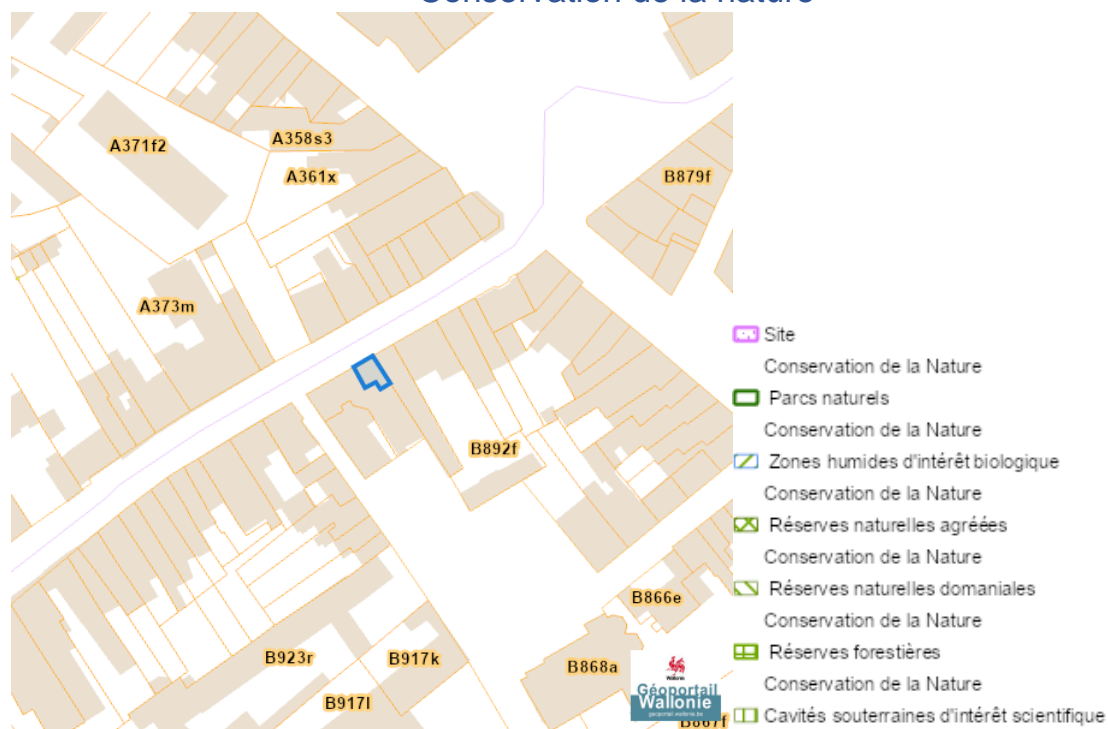


Fichier écologique des essences

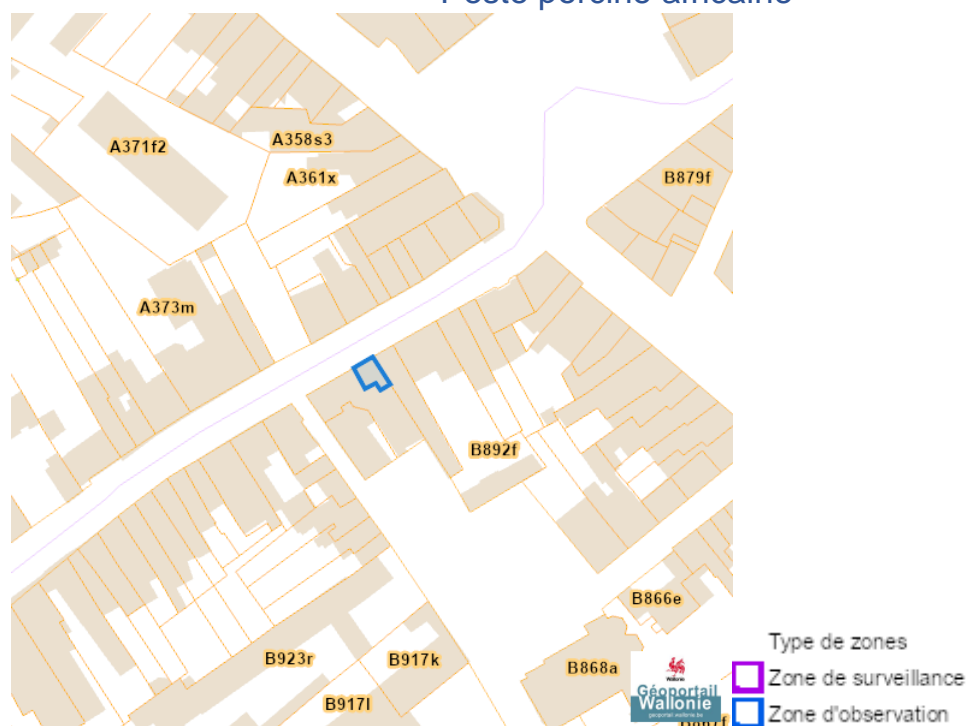


Dossier: 25-00-4696/001

Conservation de la nature

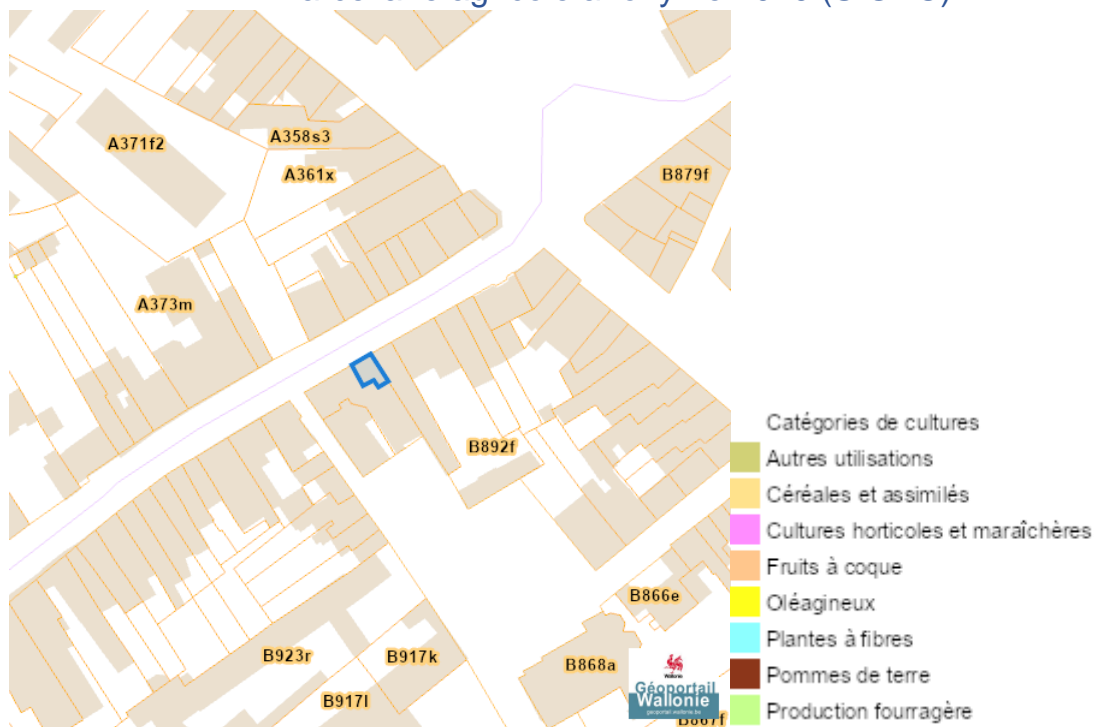


Peste porcine africaine

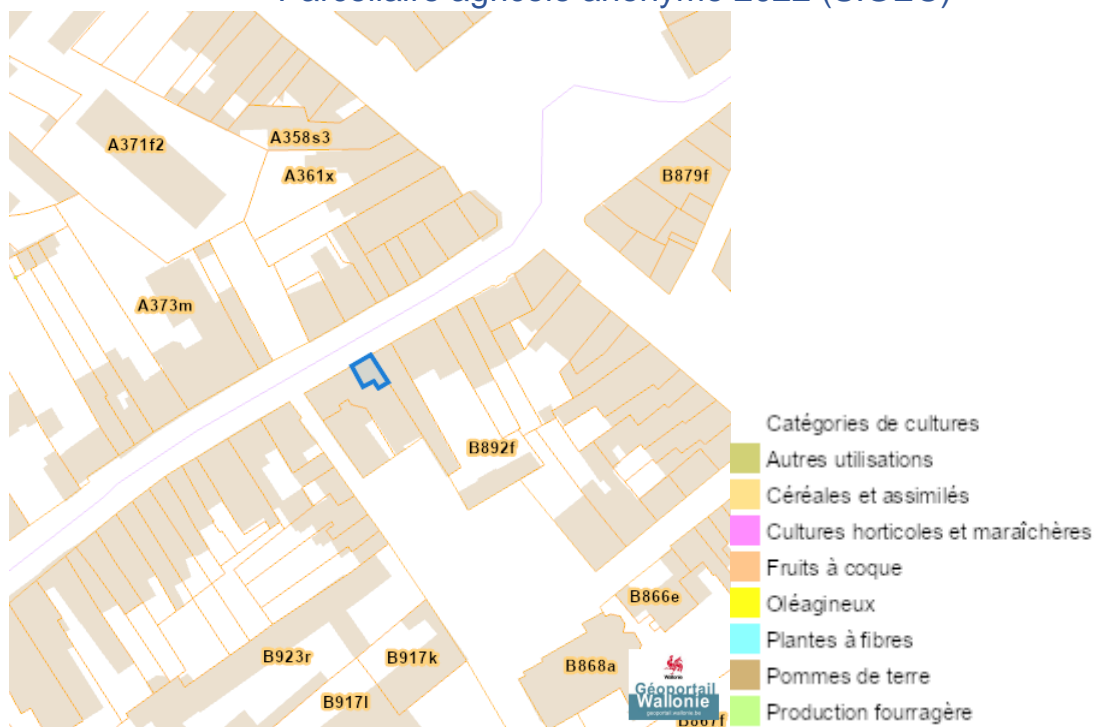


Rue Zénobe Gramme 13, 4280 Hannut

Parcellaire agricole anonyme 2019 (SIGEC)



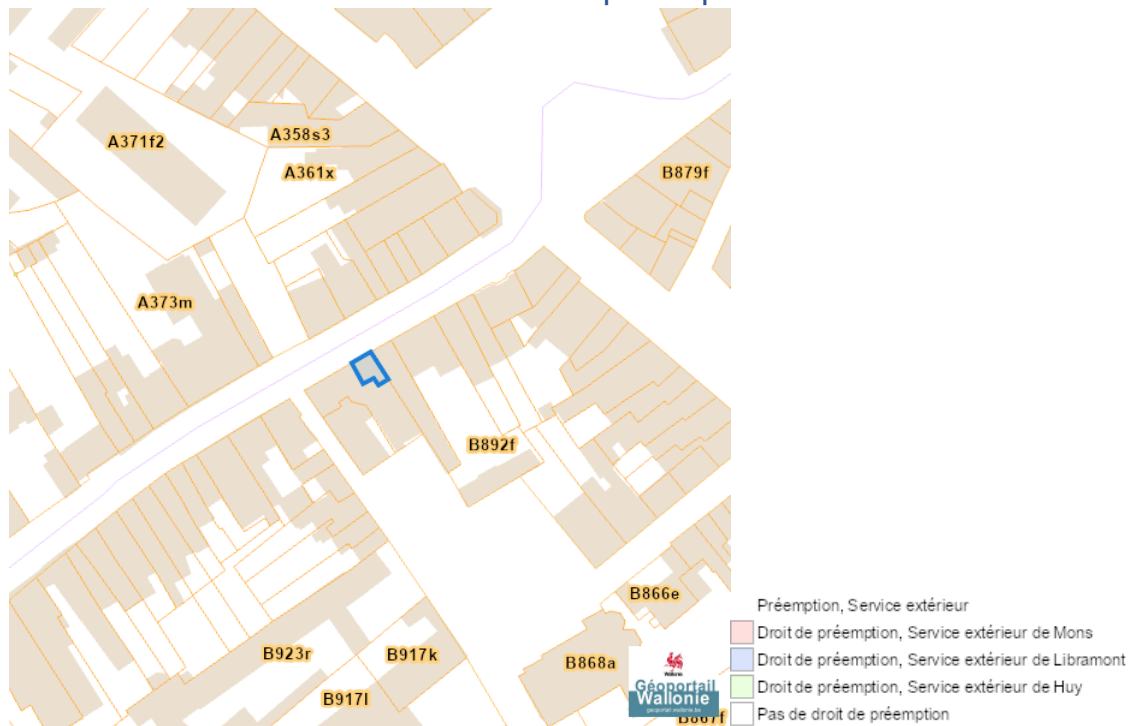
Parcellaire agricole anonyme 2022 (SIGEC)



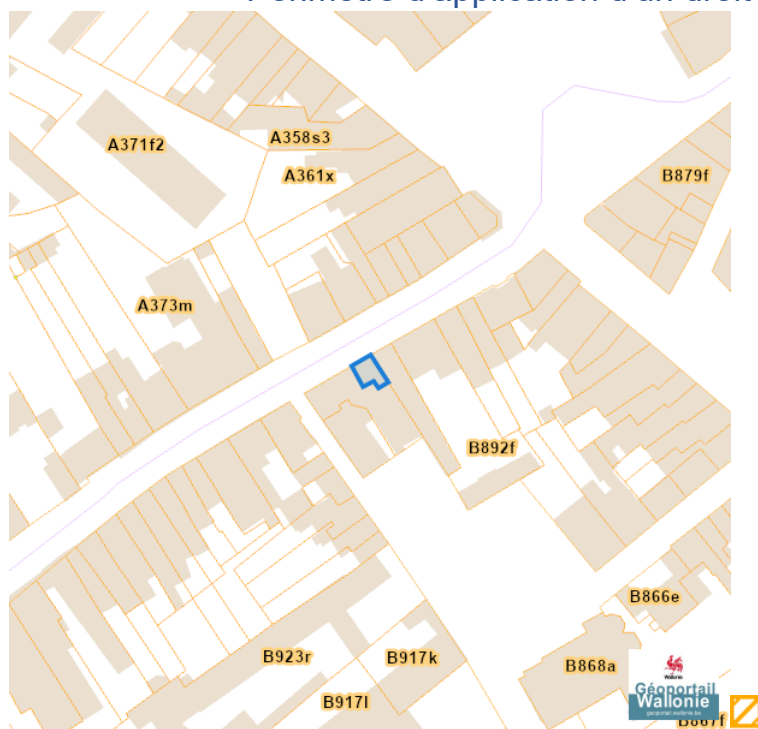
Dossier: 25-00-4696/001

Droit de préemption

Communes préemptibles



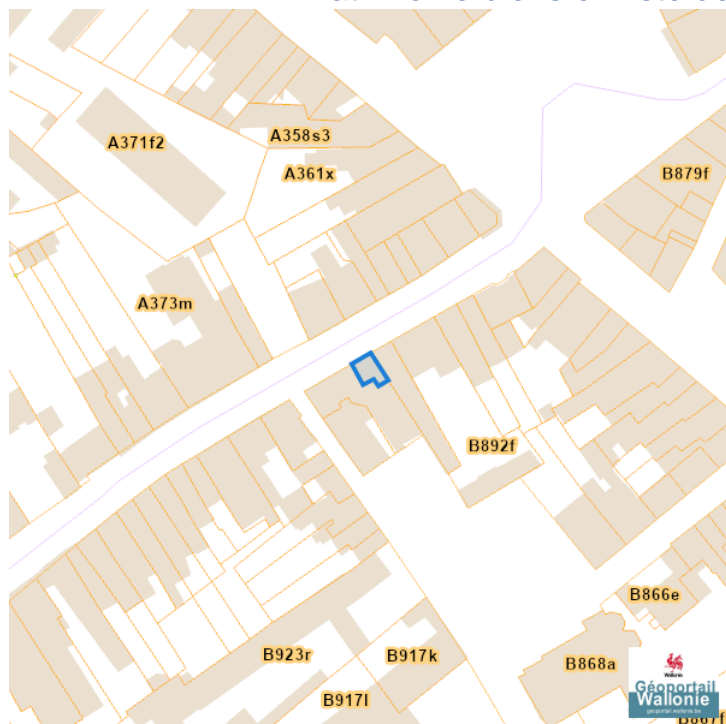
Périmètre d'application d'un droit de préemption



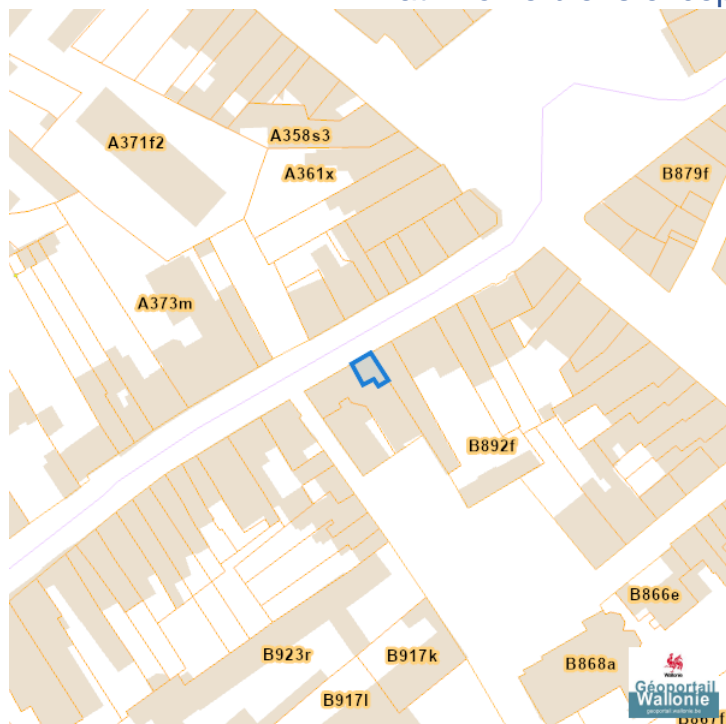
Dossier: 25-00-4696/001

Patrimoine immobilier

Patrimoine biens en liste de sauvegarde

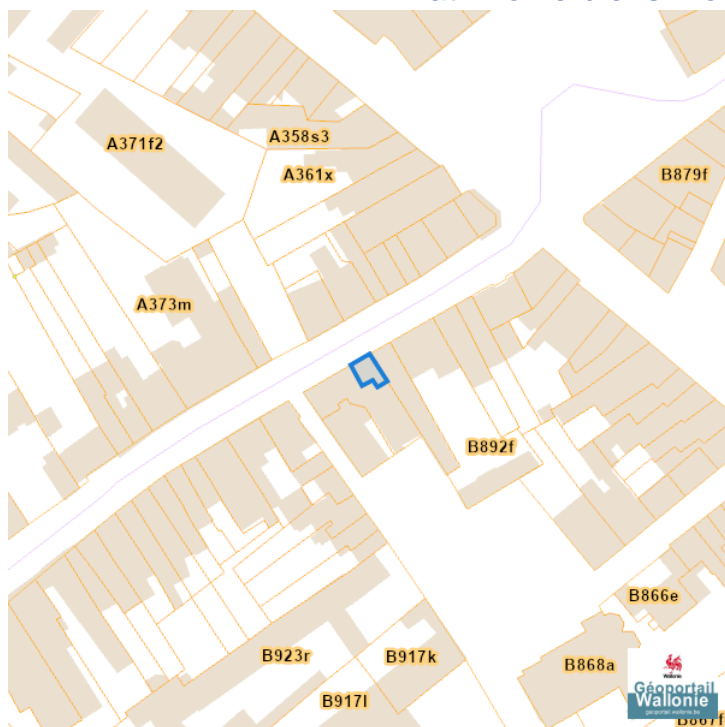


Patrimoine biens exceptionnels

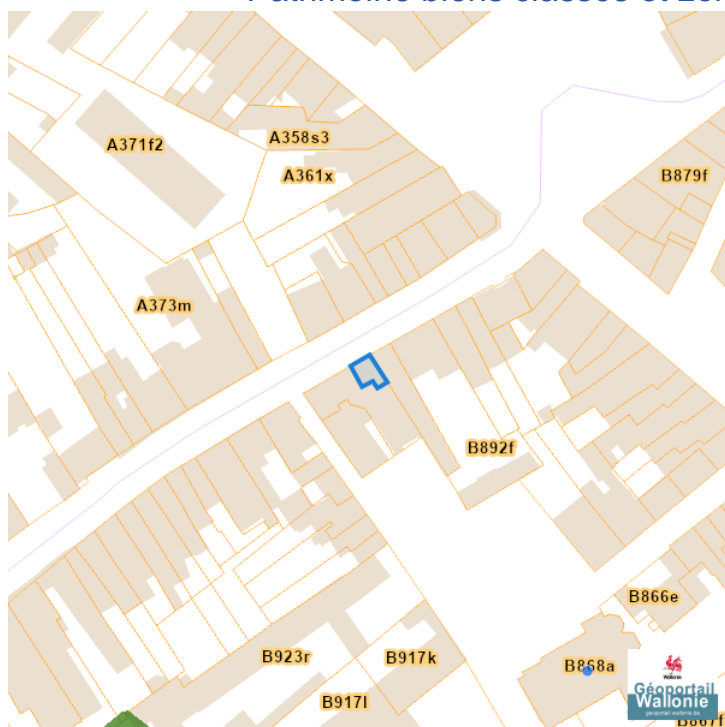


Dossier: 25-00-4696/001

Patrimoine biens mondiaux

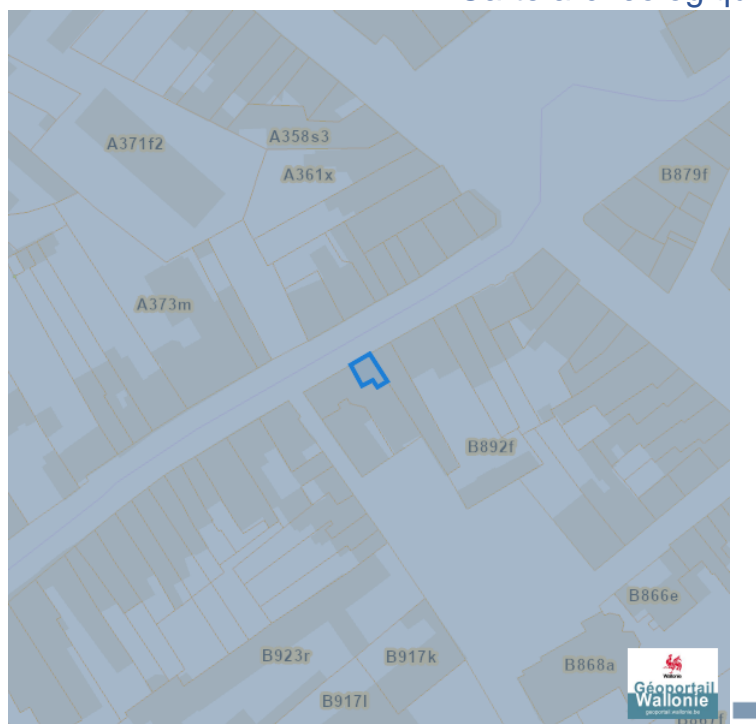


Patrimoine biens classés et zones de protection

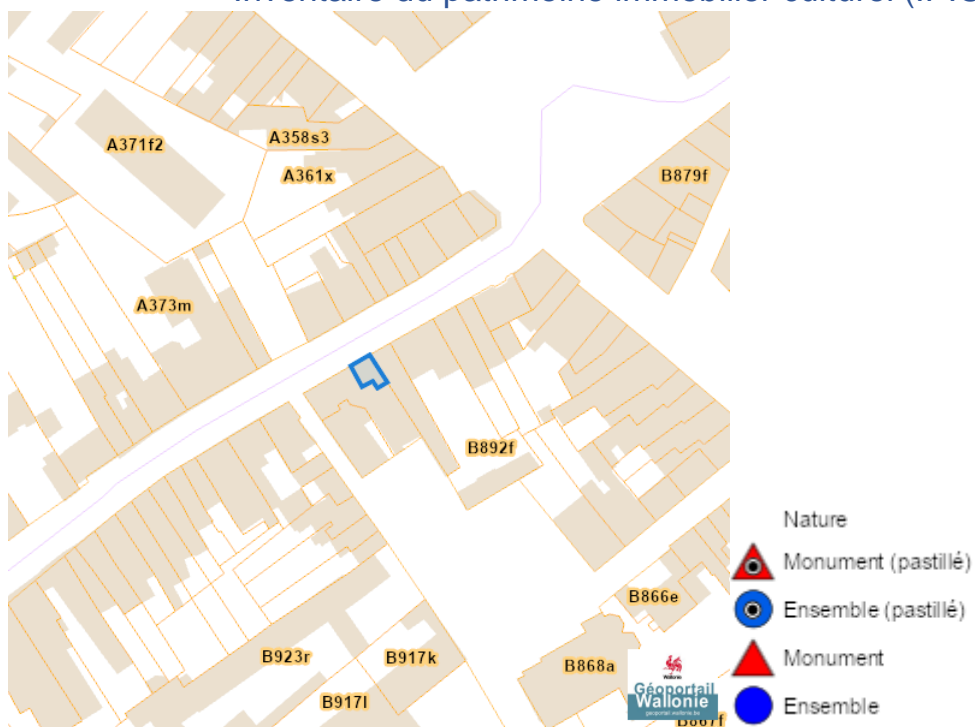


Rue Zénobe Gramme 13, 4280 Hannut

Carte archéologique



Inventaire du patrimoine immobilier culturel (IPIC)



Dossier: 25-00-4696/001

Cartes historiques

Atlas des voiries vicinales



Dossier: 25-00-4696/001

Autres cartes

Réseau routier régional et bornes associées

